



**АДМИНИСТРАЦИЯ  
ГОРОДА ЧАЙКОВСКОГО**

ул. Ленина, д. 37, г. Чайковский  
Пермский край, 617760  
Тел/факс: (34241) 3-32-22, 6-30-31  
E-mail: Tchaikovsky@permonline.ru  
ОКПО 34819208, ОГРН 1185958069351  
ИНН/КПП 5959002433/595901001

ООО «Газпром трансгаз  
Чайковский»

Пермский край, г. Чайковский,  
Приморский бульвар, 30

Габбасову И.Ф.

28.02.2019 № 241-01-03-20-51сех

На № \_\_\_\_\_ от \_\_\_\_\_

**О предоставлении решения**

**РЕШЕНИЕ № 34  
о размещении объектов**

г. Чайковский  
Пермский край

25 февраля 2019 года

Администрация города Чайковского в лице главы города Чайковского - главы администрации города Чайковского Юрия Геннадьевича Вострикова, действующего на основании Устава,

разрешает обществу с ограниченной ответственностью «Газпром трансгаз Чайковский» (ИНН 5920000593, ОГРН 1025902030780, адрес: Пермский край, г. Чайковский, Приморский бульвар, д. 30, телефон: 8(34241)6-52-28, E-mail: gabbasovif@ptg.gazprom.ru), согласно прилагаемой схеме, размещение объекта:

волоконно-оптическая линия связи «Запасной пункт управления администрации ООО «Газпром трансгаз Чайковский» (объект подземный) на землях населённых пунктов, государственная собственность на которые не разграничена, площадью 256,0 кв.м.

На срок: 1 (Один) год.

Местоположение: Пермский край, г. Чайковский, кадастровый номер земельного участка 59:12:0010904:2.

Приложение: схема предполагаемых к использованию земель или части земельного участка.

Глава города Чайковского –  
глава администрации города Чайковского

Ю.Г. Востриков

Схема предполагаемых к использованию земель или части  
земельного участка

Объект: ВОЛОКОННО-ОПТИЧЕСКАЯ ЛИНИЯ СВЯЗИ, принадлежащей ООО  
«Газпром Трансгаз Чайковский»

Местоположение: Пермский край, г. Чайковский  
(согласно сведениям государственного кадастра недвижимости)

Площадь земель или части земельного участка, кв. м: 256

Категория земель: Земли населённых пунктов  
(при наличии)

Вид разрешенного использования: Для сельскохозяйственного производства  
(при наличии)

Каталог координат, м		
№ точки границы	X	Y
н1	373731.79	1284074.86
н2	373855.25	1284058.09
н3	373978.42	1284030.07
н4	373983.03	1284030.12
н5	373982.34	1284029.11
н6	373978.32	1284029.07
н7	373855.07	1284057.11
н8	373731.10	1284073.94

Описание границ смежных землепользователей:

от Нет точки

до Нет точки

Схема расположения кабеля ВОЛС прилагается.



Схема №1 расположения кабеля ВОЛС:


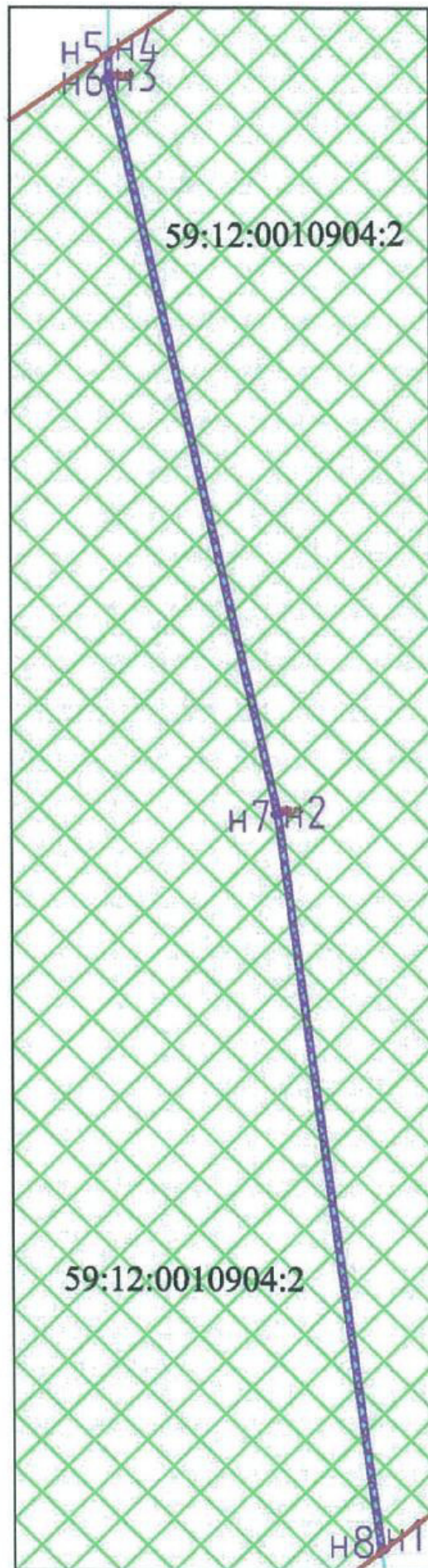










Схема №2 расположения кабеля ВОЛС:



Условные обозначения:

-  - кабель волоконно-оптическая линия связи  
ООО "Газпром трансгаз Чайковский"
-  - граница участка предполагаемого к использованию
-  - зоны с особыми условиями использования  
территории
-  - граница ранее учтенного земельного участка
-  - граница кадастрового квартала
- 59:12:001534** - кадастровый номер квартала
- 59:12:0010547:60** - кадастровый номер участка
- 59:12:0000000:1** - кадастровый номер участка по которому  
проходит кабель ВОЛС
-  - участки согласования кабеля ВОЛС

Масштаб 1:1000

Заявитель:

(подпись, расшифровка подписи)

МП  
(для юридических лиц  
и индивидуальных предпринимателей)

Верно